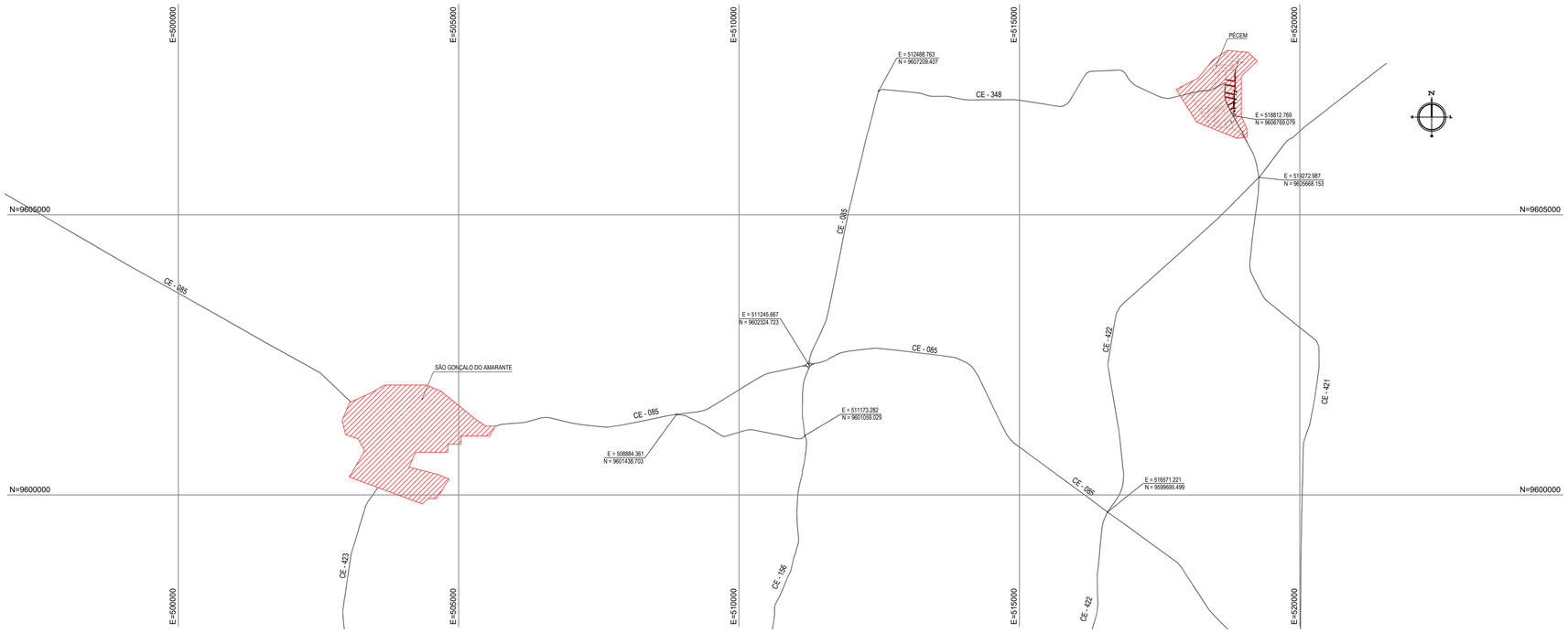

01 PLANTA DE LOCALIZAÇÃO
ESCALA: 1/50.000

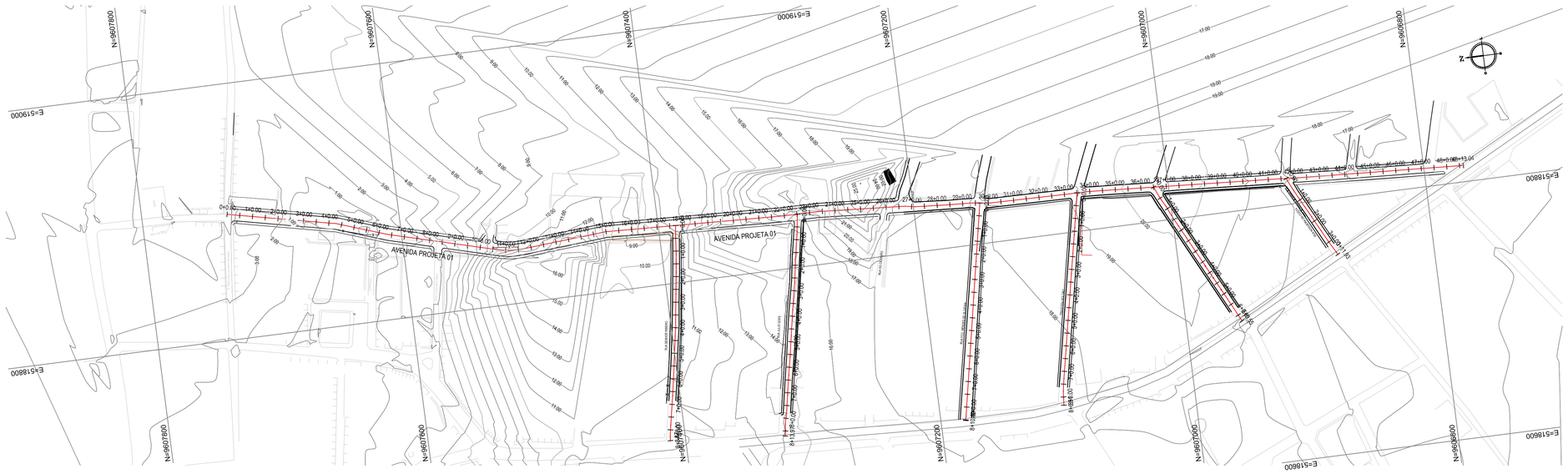

02 PLANTA DE SITUAÇÃO
ESCALA: 1/2.000

NOTAS
Datum Vertical - Arbitrado
Sistema de Coordenadas - SIRGAS (WGS84)
Meridiano Central - 39° W Gr.
Projeção Universal de Mercator (UTM) - Zona 24M

PLANTA CHAVE

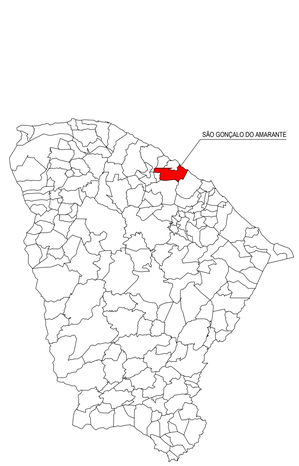

LEGENDA

- 1+0.00 — ALINHAMENTO / ESTAQUEAMENTO
- MEIO FIO
- BORDO DO ASFALTO
- 30 / 29 / 28 — CURVAS DE NÍVEL
- TOPOGRAFIA

CREA/CAU

Revisão:	Data:	Descrição:
05		
04		
03		
02		
01	21/08/2015	Emissão Inicial

TECH PROJ Consultoria & Projetos
MATRIZ:
Rua Santa Cecília, 84 - Sala 09
Centro - Eusébio CE - CEP:61.760-000
Fone/Fax: (85) 3021-1818
FILIAL:
Av. Santos Dumont, 1740 - Sala 1112/1114
Aldeota - Fortaleza CE - CEP:60.150-161
Fone/Fax: (85) 3021-1818
www.techproj.com.br | contato@techproj.com.br

Obra:
Pavimentação Asfáltica Avenida Projetada 01 e Ruas Laterais no Pecém

Cliente:
Prefeitura de São Gonçalo do Amarante

Projeto:
Terraplenagem, Pavimentação e Drenagem

Identificação dos desenhos:
MAPA DE LOCALIZAÇÃO
01. Planta de Localização
02. Planta de Situação

Prancha:
01

Desenho:	Escala:	Data:	Local:
Rayane Lima	Indicada	Agosto / 2017	Pecém - São Gonçalo do Amarante / CE